

(30260)

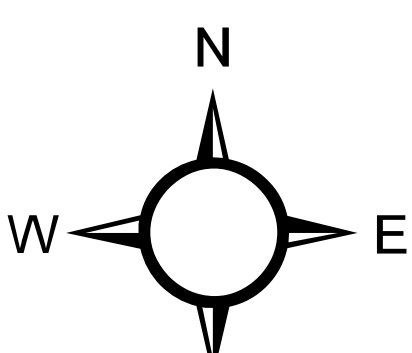
Département du Gard

## Plan Local d'Urbanisme

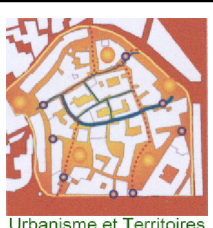
## Plan d'ensemble

Plan établi en septembre 2012







Echelle. 1:5000





## 6.1





**Urbanisme et Territoires**  
Centre d'Affaires Mercure  
28 Avenue de Maunin - 34000 Montpellier  
Tél. 04.34.11.36.73  
Courriel : urbanisme\_territoires@yahoo.fr

 Limites secteur PLU  
 Cote altimétrique (160,00 NGF)  
 Zone inondable - PPRI Moyen Vidourle  
 Aléa Retrait-Gonflement des sols argileux - Zone B2 (faible à moyen)  
 Espace boisé classé (L130-1)  
 Emplacements réservés (L123-1 8°)

Numero	Vocation	Bénéficiaire
1	Création d'une aire publique de stationnement	Commune
2	Création d'une voie de desserte de la zone AU0	Commune
3	Elargissement de voirie	Commune
4	Elargissement de voirie	Commune
5	Elargissement de voirie	Commune
6a, 6b, 6c	Oliveraies témoin	Commune
7	Accès au cimetière et aménagement d'une aire de stationnement	Commune
8	Elargissement de voirie	Commune
9	Elargissement de voirie	Commune

 Marge de recul cimetière (5 m)  
 Recul des voies en référence au schéma routier départemental

 Périmètre non affectif de 100 mètres autour des ouvrages d'épuration actuel et projeté  
 Emprise de la future station d'épuration



0 200 400 800 Mètres