




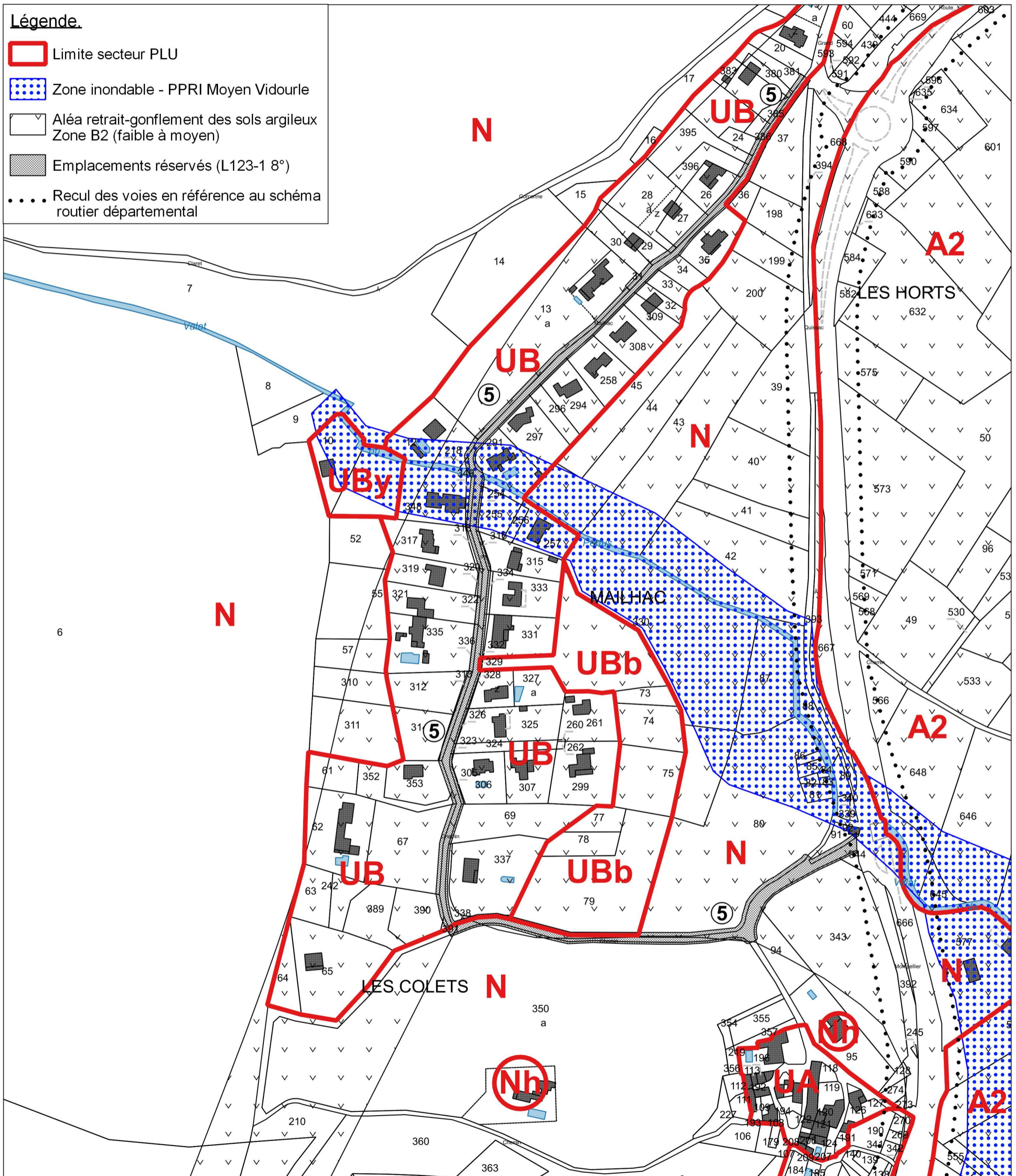


COMMUNE DE CORCONNE - GARD
MODIFICATION N°1 DU PLAN LOCAL D'URBANISME - LIEUDITS MAILHAC

Pièce n°2.1.2. Pièces réglementaires graphiques / plan de zonage
Lieudits Mailhac - Extrait de la Modification n°1 du P.L.U.

Légende.

-  Limite secteur PLU
-  Zone inondable - PPRI Moyen Vidourle
-  Aléa retrait-gonflement des sols argileux Zone B2 (faible à moyen)
-  Emplacements réservés (L123-1 8°)
-  Recul des voies en référence au schéma routier départemental



Source fond de plan : cadastre2014©DGFIP

Échelle numérique : 1:2500

